


TAMPEREEN KAUPUNKI	LIIKENNEMERKKILUETTELO
---------------------------	-------------------------------

LIIKENNEMERKIN		LIIKENNEMERKIN NIMI	TUNNUS	MERKIN KOKO d x e, a x b, ø mm	TEKSTI mm	PINTA-ALA m ²	JALUSTA-TYYPPI	PYLVÄS	KALVO luokka	LISÄTIEDOT
NRO	SIJAINTI									


1	128 oik.	Suojatie	E1	400				60		2-puoleinen. Uusitaan nykyisen lain mukaiseen.
2 a	113 oik.	Nopeusrajoitus	C32	400				60		30 km/h Pystytys betoniporsaaseen.
2 b	113 oik.	Tekstillinen lisäkilpi	H24	n. 400						"Alue"
3 a	105 oik.	Suojatie	E1	400				60		2-puoleinen
3 b	105 oik.	Pysäköintikieltoalue	C39	600						
4	89 oik.	Pysäköintikieltoalue	C39							Poistetaan
5 a	76 oik.	Pysäköinti kielletty	C38	400				60		Pystytys betoniporsaaseen
5 b	76 oik.	Voimassaoloaika	H17	400						Keltapohjainen 2-6.30 (2-6.30) 2-6.30
5 c	76 oik.	Pysäköintipaikka	E2	400						
5 d	76 oik.	Maksullinen pysäköinti	H20	400						Sinipohjainen 8-20 (8-18) 12-18
5 e	76 oik.	Tekstillinen lisäkilpi	H24	400						Sinipohjainen, "Vyöhyke 1"
6 a	41 oik.	Pysäköinti kielletty	C38	400				60		Uusitaan.
6 b	41 oik.	Voimassaoloaika	H17	400						Keltapohjainen 2-6.30 (2-6.30) 2-6.30
6 c	41 oik.	Pysäköintipaikka	E2	400						
6 d	41 oik.	Maksullinen pysäköinti	H20	400						Sinipohjainen ark. 8-20 la (8-18)


A1 JALUSTA (h=500mm, ø60,3mm) A2 JALUSTA (h=700mm, ø60,3mm) A3 JALUSTA (h=900mm, ø60,3mm) B1 JALUSTA (h=900mm, ø90mm) B2 JALUSTA (h=1300mm, ø90mm) C1 JALUSTA (h=900mm, ø114,3mm) C2 JALUSTA (h=1300mm, ø114,3mm)	R3 = Prismakalvo R2 = High Intensitykalvo R1 = Engineer Gradekalvo	PIIR.No Aleksis Kiven kadun kesäkatukokeilu ja Hallituskadun kaksisuuntaistaminen Sokoksen pysäköintilaitoksen kohdalta
TAMPEREEN KAUPUNKI		
		Suvi Tammilehto
Merkki	Muutos	Pvm
	Suunn.	Tark.
		Pvm. 23.6.2021




TAMPEREEN KAUPUNKI										LIIKENNEMERKKILUETTELO
LIIKENNEMERKIN		LIIKENNEMERKIN NIMI	TUNNUS	MERKIN KOKO d x e, a x b, ø mm	TEKSTI mm	PINTA-ALA m2	JALUSTA-TYYPPI	PYLVÄS	KALVO luokka	LISÄTIEDOT
NRO	SIJAINTI									

										su 12-18
6 e	41 oik.	Tekstillinen lisäkilpi	H24	400						Sinipohjainen, "Vyöhyke 1"
7 a	7 oik.	Yksisuuntainen tie	H14.2	normaalia pienemmäksi skaalattu						Nykyistä ortta siirretään ylemmäs ja tämä merkki orren alle valaisinpylvääseen.
7 b	7 oik.	Polkupyörä	H12.10	skaalattu sopivaksi päämerkin suhteen						"Ei koske"-tekstillä, sinipohjainen Kiinnitys valaisinpylvääseen yksisuuntaisen nuolen alle.
8 a	7 oik.	Suojatie	E1	400						Uusitaan nykyisen lain mukaiseksi
8 b	7 oik.	Pysäköinti kielletty	C38	400						Uusitaan nykyisen lain mukaiseksi
9	6 oik.	Yksisuuntainen tie	H14.2							Poistetaan
10 a		Suojatie	E1	400						oikealle kävelevä hahmo kiinnitys valaisinpylvääseen
10 b		Suojatie	E1	400						vasemmalle kävelevä hahmo kiinnitys valaisinpylvääseen
11 a		Pysäköintipaikka	E2	400				60		Uusitaan nykyisen lain mukaiseksi
11 b		Maksullinen pysäköinti	H20	400						Sinipohjainen 8-20 (8-18) 12-18
11 c		Tekstillinen lisäkilpi	H24	400						Sinipohjainen, "Vyöhyke 1"
11 d		Ajoneuvojen sijoitus pysäköintipaikalla	E4.3	400						
11 e		Vaikutusalue nuolen suuntaan	H10	400						Sinipohjainen, nuoli oikealle
12 a		Pysäköintipaikka	E2	400						Uusitaan nykyisen lain mukaiseksi
12 b		Maksullinen pysäköinti	H20	400						Sinipohjainen 8-20

A1	JALUSTA (h=500mm, ø60,3mm)					R3 = Prismakalvo	R2 = High Intensitykalvo	R1 = Engineer Gradekalvo
A2	JALUSTA (h=700mm, ø60,3mm)							
A3	JALUSTA (h=900mm, ø60,3mm)							
B1	JALUSTA (h=900mm, ø90mm)							
B2	JALUSTA (h=1300mm, ø90mm)							
C1	JALUSTA (h=900mm, ø114,3mm)							
C2	JALUSTA (h=1300mm, ø114,3mm)							
								PIIR.No
								Aleksis Kiven kadun kesäkatukokeilu ja Hallituskadun kaksisuuntaistaminen Sokoksen pysäköintilaitoksen kohdalta
Merkki	Muutos	Pvm	Suunn.	Tark.	Pvm.			Pvm 23.6.2021

TAMPEREEN KAUPUNKI										LIIKENNEMERKKILUETTELO
LIIKENNEMERKIN		LIIKENNEMERKIN NIMI	TUNNUS	MERKIN KOKO d x e, a x b, ø mm	TEKSTI mm	PINTA-ALA m2	JALUSTA-TYYPPI	PYLVÄS	KALVO luokka	LISÄTIEDOT
NRO	SIJAINTI									
										(8-18) 12-18
12 c		Tekstillinen lisäkilpi	H24	400						Sinipohjainen, "Vyöhyke 1"
12 d		Ajoneuvojen sijoitus pysäköintipaikalla	E4.3	400						
13 a		Yksisuuntainen tie	E14.1	normaalia pienemmäksi skaalattu						Kiinnitys valaisinpylvääseen.
13 b		Polkupyörä	H12.10	skaalattu sopivaksi päämerkin suhteen						"Ei koske"-tekstillä, sinipohjainen Kiinnitys valaisinpylvääseen yksisuuntaisen nuolen alle.
14 a		Pysäköintipaikka	E2	400						Uusitaan nykyisen lain mukaiseksi. Kiinnitys valaisinpylvääseen.
14 b		Maksullinen pysäköinti	H20	400						Sinipohjainen 8-20 (8-18) 12-18
14 c		Tekstillinen lisäkilpi	H24	400						Sinipohjainen, "Vyöhyke 1"
14 d		Ajoneuvojen sijoitus pysäköintipaikalla	E4	400						Ajoneuvojen sijoitus kadun suuntaisesti reunakiven vasemmalle puolelle
14 e		Tekstillinen lisäkilpi	H24	400						"Lippuautomaatti" jonka alla ylös/eteen osoittava nuoli. Sinipohjainen.
15		Yksisuuntainen tie	E14.2							Poistetaan
16 a		Kaksisuuntainen liikenne	A5	600						
16 b		Tekstillinen lisäkilpi	H24							"Muuttunut järjestely", keltapohjainen. Väliaikainen, poistetaan 6 kk kuluttua.
16 c		Pysäköinti kielletty	C38	400						Uusitaan nykyisen lain mukaiseksi.
17		Suojatie	E1	400						2-puoleinen. Uusitaan nykyisen lain mukaiseksi.
A1	JALUSTA (h=500mm, ø60,3mm)				R3 = Prismakalvo		R2 = High Intensitykalvo		R1 = Engineer Gradekalvo	
A2	JALUSTA (h=700mm, ø60,3mm)									
A3	JALUSTA (h=900mm, ø60,3mm)									
B1	JALUSTA (h=900mm, ø90mm)									
B2	JALUSTA (h=1300mm, ø90mm)									
C1	JALUSTA (h=900mm, ø114,3mm)									
C2	JALUSTA (h=1300mm, ø114,3mm)									
			TAMPEREEN KAUPUNKI						PIIR.No	
							Suvi Tammilehto		Aleksis Kiven kadun kesäkatukokeilu ja Hallituskadun kaksisuuntaistaminen Sokoksen pysäköintilaitoksen kohdalta	
Merkki		Muutos	Pvm	Suunn.	Tark.	Pvm.	Pvm 23.6.2021			

TAMPEREEN KAUPUNKI										LIIKENNEMERKKILUETTELO
LIIKENNEMERKIN		LIIKENNEMERKIN NIMI	TUNNUS	MERKIN KOKO d x e, a x b, ø mm	TEKSTI mm	PINTA-ALA m ²	JALUSTA-TYYPPI	PYLVÄS	KALVO luokka	LISÄTIEDOT
NRO	SIJAINTI									
18		Suojatie	E1	400						2-puoleinen. Uusitaan nykyisen lain mukaiseksi.
19 a		Kaksisuuntainen liikenne	A5	900				60		Väliaikainen, poistetaan 6 kk kuluttua. Pystytys betoniporsaaseen.
19 b		Tekstillinen lisäkilpi	H24							"Muuttunut järjestely", keltapohjainen. Väliaikainen, poistetaan 6 kk kuluttua.
19 c		Kohde risteävässä suunnassa	H1	norm.						Nuoli oikealle. Väliaikainen, poistetaan 6 kk kuluttua.
20		Pyörätie ja jalkakäytävä rinnakkain	D7.1	400						Uusitaan nykyisen lain mukaiseksi
21 a		Kaksisuuntainen liikenne	A5	900						Poistetaan.
21 b		Kohde risteävässä suunnassa	H1							Poistetaan.
22		Suojatie	E1	400				60		2-puoleinen. Uusitaan nykyisen lain mukaiseksi.
23 a		Suojatie	E1	400						2-puoleinen. Uusitaan nykyisen lain mukaiseksi.
23 b		Kielletty ajosuunta	C17	640 kupera						Nykyinen uusitaan.
24 a		Suojatie	E1	400						Nykyinen jo uuden lain mukainen.
24 b		Kaksisuuntainen liikenne	A5	900				(60)		Väliaikainen, poistetaan 6 kk kuluttua. Pystytys nykyiseen betoniporsaaseen tai tarvittaessa uuteen.
24 c		Tekstillinen lisäkilpi	H24							"Muuttunut järjestely", keltapohjainen. Väliaikainen, poistetaan 6 kk kuluttua.
24 d		Kohde risteävässä suunnassa	H1							Nuoli vasemmalle. Väliaikainen, poistetaan 6 kk kuluttua.
25		Suojatie	E1	400						2-puoleinen. Uusitaan nykyisen lain mukaiseksi.
26		Suojatie	E1	400						2-puoleinen. Uusitaan nykyisen lain mukaiseksi.
27		Yksisuuntainen tie	E14.2							Poistetaan
A1		JALUSTA (h=500mm, ø60,3mm)				R3 = Prismakalvo		R2 = High Intensitykalvo		R1 = Engineer Gradekalvo
A2		JALUSTA (h=700mm, ø60,3mm)								
A3		JALUSTA (h=900mm, ø60,3mm)								
B1		JALUSTA (h=900mm, ø90mm)								
B2		JALUSTA (h=1300mm, ø90mm)								
C1		JALUSTA (h=900mm, ø114,3mm)								
C2		JALUSTA (h=1300mm, ø114,3mm)								
						TAMPEREEN KAUPUNKI				PIIR.No
								Suvi Tammilehto		Aleksis Kiven kadun kesäkatukokeilu ja Hallituskadun kaksisuuntaistaminen Sokoksen pysäköintilaitoksen kohdalta
Merkki		Muutos	Pvm	Suunn.	Tark.	Pvm.			Pvm 23.6.2021	

TAMPEREEN KAUPUNKI										LIIKENNEMERKKILUETTELO																														
LIIKENNEMERKIN		LIIKENNEMERKIN NIMI	TUNNUS	MERKIN KOKO d x e, a x b, ø mm	TEKSTI mm	PINTA-ALA m2	JALUSTA-TYYPPI	PYLVÄS	KALVO luokka	LISÄTIEDOT																														
NRO	SIJAINTI																																							
28		Pysäköinti kielletty	C38	400						Uusitaan nykyisen lain mukaiseksi.																														
29 a		Pysäköintikieltoalue	C39							Nykyinen, kuuluu kiinteistölle.																														
29 b		Tekstillinen lisäkilpi	H24							Nykyinen, kuuluu kiinteistölle. "Pysäköinti sallittu vain tontin omistajan tai haltijan luvalla.																														
30 a		Pysäköinti kielletty	C38	400						Uusitaan nykyisen lain mukaiseksi.																														
30 b		Tekstillinen lisäkilpi	H24	sopiva suhteessa päämerkkiin						"Sallittu vain kauppahallin erikoisluvalla", keltapohjainen																														
31 a		Kaksisuuntainen liikenne	A5	600						Kiinnitys valaisinpylvääseen.																														
31 b		Tekstillinen lisäkilpi	H24	sopiva suhteessa päämerkkiin						"Muuttunut järjestely", keltapohjainen. Väliaikainen, poistetaan 6 kk kuluttua.																														
32		Pysäköintikieltoalue	C39							Nykyinen, kuuluu kiinteistölle.																														
33 a		Pysäköintipaikka	E2	400						Uusitaan nykyisen lain mukaiseksi																														
33 b		Maksullinen pysäköinti	H20	400						Sinipohjainen 8-20 (8-18) 12-18																														
33 c		Tekstillinen lisäkilpi	H24	400						Sinipohjainen, "Vyöhyke 1"																														
34	8 oik.	Nopeusrajoitus	C32	400				60		Pystytys betoniporsaaseen.																														
35 a		Suojatie	E1	400						2-puoleinen. Uusitaan nykyisen lain mukaiseksi.																														
35 b		Kielletty ajosuunta	C17	640 kupera						Nykyinen uusitaan.																														
35 c		Polkupyörä	H12.10	n. 400 x 200						"Ei koske"-tekstillä, keltapohjainen Kiinnitys valaisinpylvääseen.																														
36 a	-13 vas.	Moottorikäyttöisellä ajoneuvolla ajo kielletty	C2	400						Uusitaan nykyisen lain mukaiseksi																														
A1		JALUSTA (h=500mm, ø60,3mm)		R3 = Prismakalvo		R2 = High Intensitykalvo		R1 = Engineer Gradekalvo																																
A2		JALUSTA (h=700mm, ø60,3mm)		<table border="1"> <tr> <td colspan="4">TAMPEREEN KAUPUNKI</td> <td colspan="2" rowspan="2">  </td> <td colspan="1" rowspan="3"> PIIR.No Aleksis Kiven kadun kesäkatukokeilu ja Hallituskadun kaksisuuntaistaminen Sokoksen pysäköintilaitoksen kohdalta </td> </tr> <tr> <td colspan="4"></td> <td colspan="2">Suvi Tammilehto</td> </tr> <tr> <td colspan="4"></td> <td colspan="2"></td> </tr> <tr> <td colspan="1">Merkki</td> <td colspan="1">Muutos</td> <td colspan="1">Pvm</td> <td colspan="1">Suunn.</td> <td colspan="1">Tark.</td> <td colspan="1">Pvm.</td> <td colspan="5">Pvm 23.6.2021</td> </tr> </table>							TAMPEREEN KAUPUNKI						PIIR.No Aleksis Kiven kadun kesäkatukokeilu ja Hallituskadun kaksisuuntaistaminen Sokoksen pysäköintilaitoksen kohdalta					Suvi Tammilehto								Merkki	Muutos	Pvm	Suunn.	Tark.	Pvm.	Pvm 23.6.2021				
TAMPEREEN KAUPUNKI													PIIR.No Aleksis Kiven kadun kesäkatukokeilu ja Hallituskadun kaksisuuntaistaminen Sokoksen pysäköintilaitoksen kohdalta																											
														Suvi Tammilehto																										
Merkki	Muutos	Pvm	Suunn.								Tark.	Pvm.	Pvm 23.6.2021																											
A3		JALUSTA (h=900mm, ø60,3mm)																																						
B1		JALUSTA (h=900mm, ø90mm)																																						
B2		JALUSTA (h=1300mm, ø90mm)																																						
C1		JALUSTA (h=900mm, ø114,3mm)																																						
C2		JALUSTA (h=1300mm, ø114,3mm)																																						
Merkki	Muutos	Pvm	Suunn.	Tark.	Pvm.	Pvm 23.6.2021																																		

TAMPEREEN KAUPUNKI										LIIKENNEMERKKILUETTELO
LIIKENNEMERKIN		LIIKENNEMERKIN NIMI	TUNNUS	MERKIN KOKO d x e, a x b, ø mm	TEKSTI mm	PINTA-ALA m2	JALUSTA-TYYPPI	PYLVÄS	KALVO luokka	LISÄTIEDOT
NRO	SIJAINTI									

										(2-6.30) 2-6.30
43 c	71 vas.	Pysäköintipaikka	E2	400						
43 d	71 vas.	Maksullinen pysäköinti	H20	400						Sinipohjainen 8-20 (8-18) 12-18
43 e		Tekstillinen lisäkilpi	H24	400						Sinipohjainen, "Vyöhyke 1"
44 a	105 vas.	Suojatie	E1	400						2-puoleinen. Uusitaan nykyisen lain mukaiseksi.
44 b	105 vas.	Kielletty ajosuunta	C17	400						Uusitaan nykyisen lain mukaiseksi.
44 c	105 vas.	Polkupyörä	H12.10	n. 400						"Ei koske"-tekstillä, keltapohjainen
45 a	128 vas.	Kielletty ajosuunta	C17	400				60		Uusitaan nykyisen lain mukaiseksi.
45 b	128 vas.	Polkupyörä	H12.10	n. 400						"Ei koske"-tekstillä, keltapohjainen

Kiireisimpiä Aleksis Kiven kadun kesäkokeilun merkit, eli nro. 1-9, 34 ja 38-45.

A1	JALUSTA (h=500mm, ø60,3mm)					R3 = Prismakalvo	R2 = High Intensitykalvo	R1 = Engineer Gradekalvo
A2	JALUSTA (h=700mm, ø60,3mm)							
A3	JALUSTA (h=900mm, ø60,3mm)							
B1	JALUSTA (h=900mm, ø90mm)							
B2	JALUSTA (h=1300mm, ø90mm)							
C1	JALUSTA (h=900mm, ø114,3mm)							
C2	JALUSTA (h=1300mm, ø114,3mm)							
								PIIR.No
								Aleksis Kiven kadun kesäkatukokeilu ja Hallituskadun kaksisuuntaistaminen Sokoksen pysäköintilaitoksen kohdalta
Merkki	Muutos	Pvm	Suunn.	Tark.	Pvm.			Pvm 23.6.2021